



**КОМИТЕТ ИМУЩЕСТВЕННЫХ ОТНОШЕНИЙ  
АДМИНИСТРАЦИИ ПЕРМСКОГО МУНИЦИПАЛЬНОГО ОКРУГА**

**РЕШЕНИЕ**  
о размещении объектов № 2687

Пермский край  
Пермский округ

11.09.2024

Комитет имущественных отношений администрации Пермского муниципального округа разрешает Акционерному обществу «Газпром газораспределение Пермь» (ИНН 5902183841, ОГРН 2125902017723, почтовый адрес: 614000, г. Пермь, ул. Петропавловская, 43)

размещение объекта «газопровод давлением до 1,2 Мпа, для размещения которого не требуется разрешения на строительство»

на землях государственная собственность на которые не разграничена

на срок 1 год.

Местоположение: Пермский край, Пермский муниципальный округ, п. Мулянка, ул. Западная, к дому 6

Приложение: схема предполагаемых к использованию земель или части земельного участка.

Особые условия использования:

1. При размещении объекта учесть параметры ширины проезда улично-дорожной сети, во избежание сужения полосы отвода дороги.
2. Получение разрешения на производство земляных работ.

Председатель комитета



(подпись, печать)

Е. А. Демидова



# Схема предполагаемых к использованию земель или части земельного участка

Объект: Газопровод давлением до 1.2 Мпа, для размещения которого не требуется разрешения на строительство  
 Местоположение: расположенных по адресу: Пермский край, м.о. Пермский, п. Мулянка, ул. Западная, к дому 6

Площадь земель или части земельного участка, кв.м.: 32

Категория земель: земли населенных пунктов








Вид разрешенного использования: -

Каталог координат, м

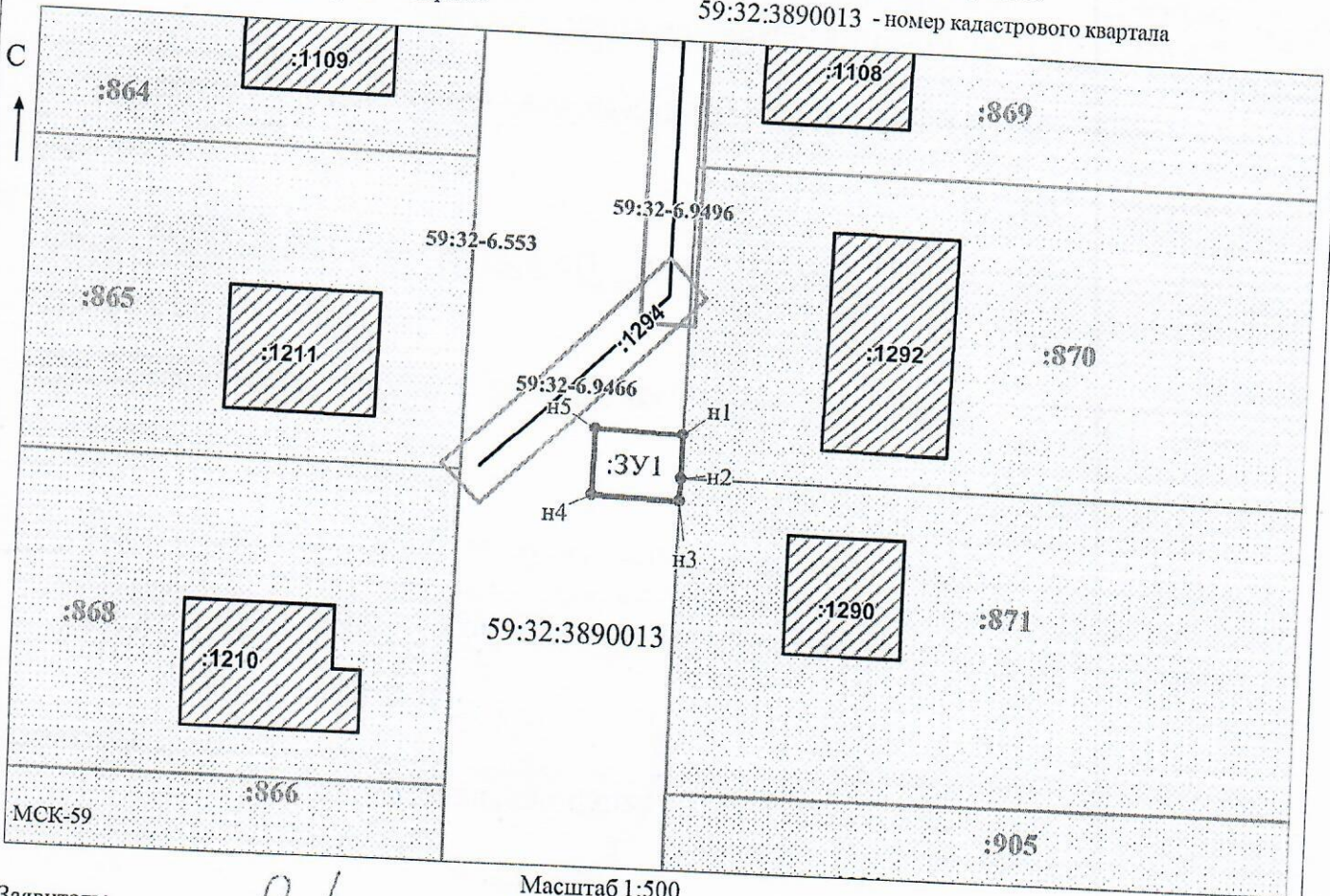
№ точки границы	X	Y
н1	495049.44	2238512.12
н2	495046.10	2238512.09
н3	495044.44	2238512.08
н4	495044.65	2238505.69
н5	495049.65	2238505.72
н1	495049.44	2238512.12

Описание границ смежных землепользователей:  
 От точки н1 до точки н2 - земельный участок с кадастровым номером 59:32:3890013:870  
 От точки н2 до точки н3 - земельный участок с кадастровым номером 59:32:3890013:871  
 От точки н3 до точки н1 - земли общего пользования

### Условные обозначения:

-  - предполагаемый участок земель, на которых планируется размещение объекта
-  - границы и номер земельного участка, сведения о которых внесены в ЕГРН
-  - границы и номер объекта капитального строительства, сведения о которых внесены в ЕГРН
-  - граница кадастрового квартала
-  - зоны с особыми условиями использования территории, сведения о которых внесены в ЕГРН
-  - обозначение запрашиваемого земельного участка
-  - характеристическая точка границ земель или части земельного участка

59:32:3890013 - номер кадастрового квартала



Заявитель: МП  
 (для юридических лиц и индивидуальных предпринимателей)

Масштаб 1:500  
 / Осипова А.Д.  
 (подпись, расшифровка подписи)